

Утверждена

(наименование документа об утверждении, включая наименования органов государственной власти или

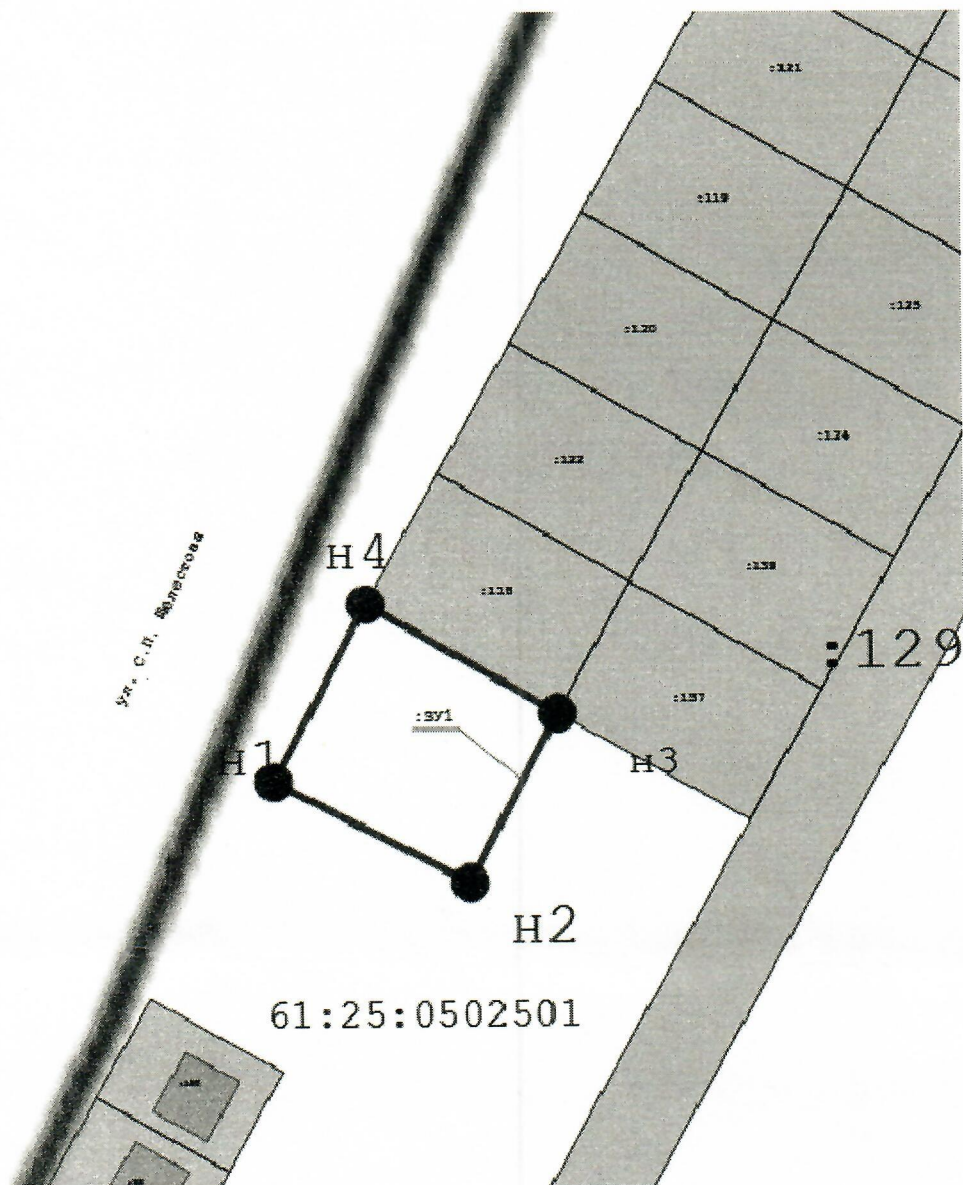
органов местного самоуправления, принявших решение об утверждении схемы или

подписавших соглашение о перераспределении земельных участков)

от 29 ноября 2021 г. № _____





Схема расположения земельного участка или земельных участков на кадастровом плане территории

Площадь земельного участка		756 м ²	
Обозначение характерных точек границ	Координаты, м		
	X	Y	
1	2	3	
н1	425 588,15	1 414 529,62	
н2	425 574,88	1 414 555,60	
н3	425 597,21	1 414 567,46	
н4	425 611,60	1 414 542,04	
н1	425 588,15	1 414 529,62	



Масштаб 1:1 000 Система координат: МСК-61 ЗОНА Ж-1

Условные обозначения:

-  - Вновь образованная часть границы, сведения о которой достаточны для определения ее местоположения
-  - Вновь образованный земельный участок
-  - Вновь образованная точка, сведения о которой достаточны для определения ее местоположения
-  - Номер кадастрового квартала

61:25:0502501